



Ministerio
de Salud Pública

Campaña vacunación anti-influenza 2025

Unidad de Inmunizaciones

Área de Vigilancia en Salud de la Población

Semana 4





Ministerio
de Salud Pública

Dosis administradas 31/03 al 26/04

• 235.224



Personal de Salud

• 17.851



Servicios esenciales

• 2.128



Exposición laboral de riesgo con aves

• 233



Personas privadas de libertad

• 1.662

Personas gestantes

• 1.846



ELEPEM

• 13.934



Enfermedades crónicas

• 94.901



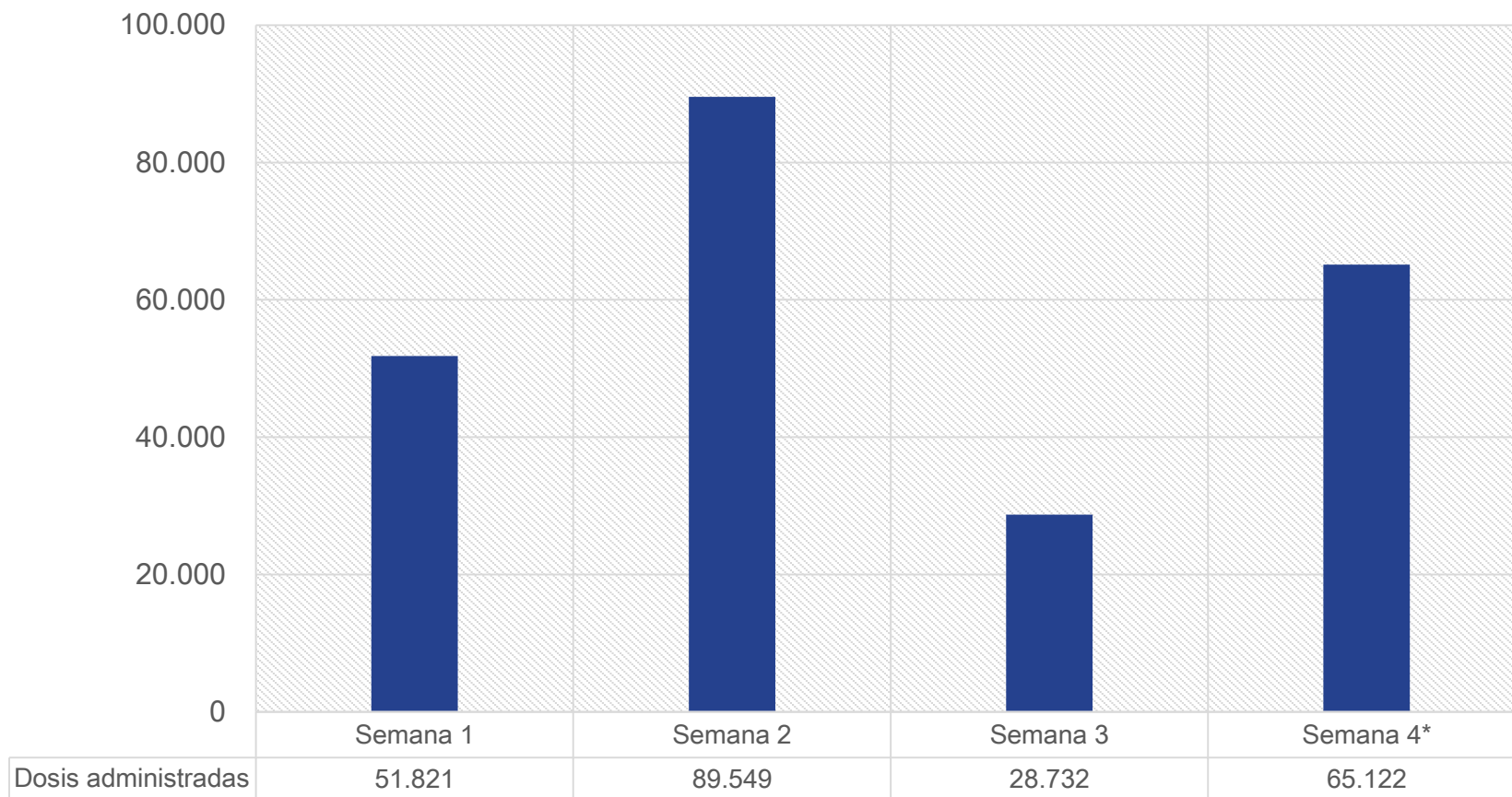
Sin factores de riesgo

• 102.712



Fuente: Sistema Informático de Vacunas, datos obtenidos al 26 de abril de 2025

Evolución semanal dosis administradas influenza

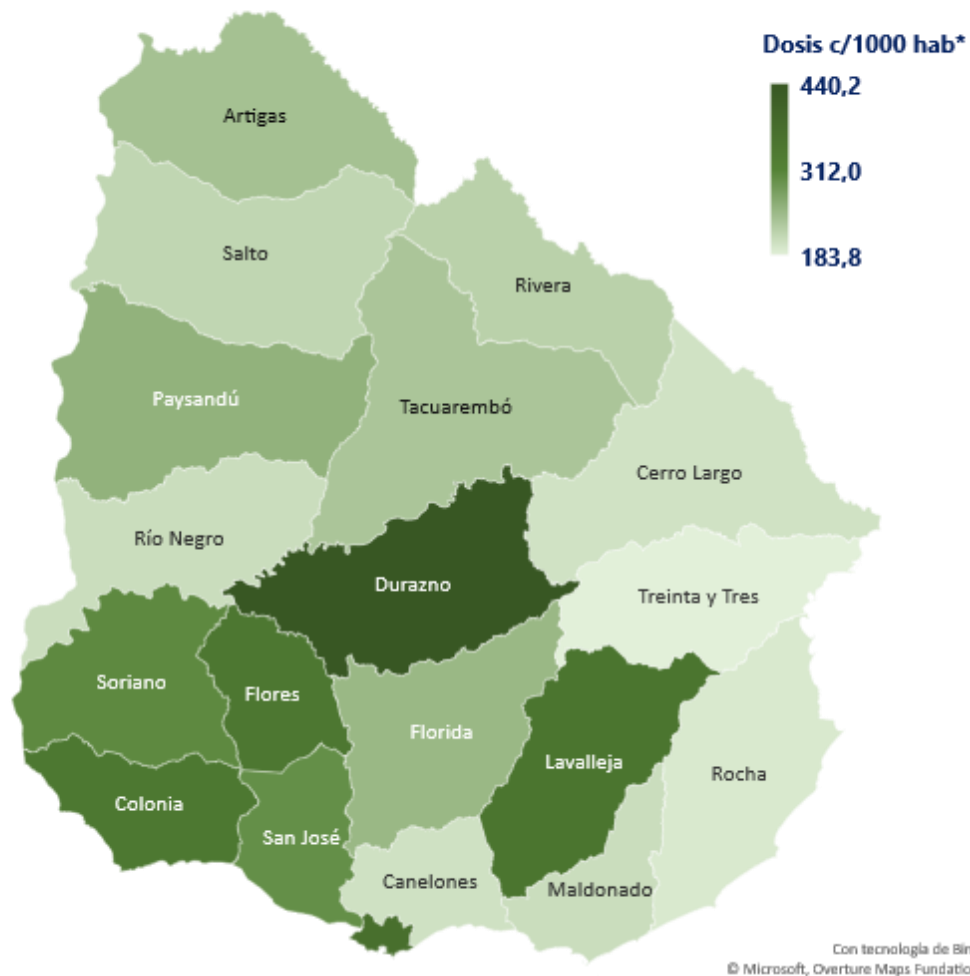


Fuente: Sistema Informático de Vacunas, datos obtenidos al 26 de abril de 2025



Ministerio
de Salud Pública

Dosis administradas vacuna anti-influenza



DEPARTAMENTO	DOSIS ADMINISTRADAS
ARTIGAS	4.480
CANELONES	25.544
CERRO LARGO	4.411
COLONIA	11.573
DURAZNO	5.892
FLORES	2.166
FLORIDA	3.956
LAVALLEJA	3.112
MALDONADO	8.967
MONTEVIDEO	118.285
PAYSANDÚ	7.048
RÍO NEGRO	2.507
RIVERA	5.938
ROCHA	3.907
SALTO	6.426
SAN JOSÉ	7.616
SORIANO	6.119
TACUAREMBÓ	5.204
TREINTA Y TRES	2.073

*Habitantes según población objetivo por edad

Fuentes: RUCAF, Sistema Informático de Vacunas, datos obtenidos al 26 de abril de 2025

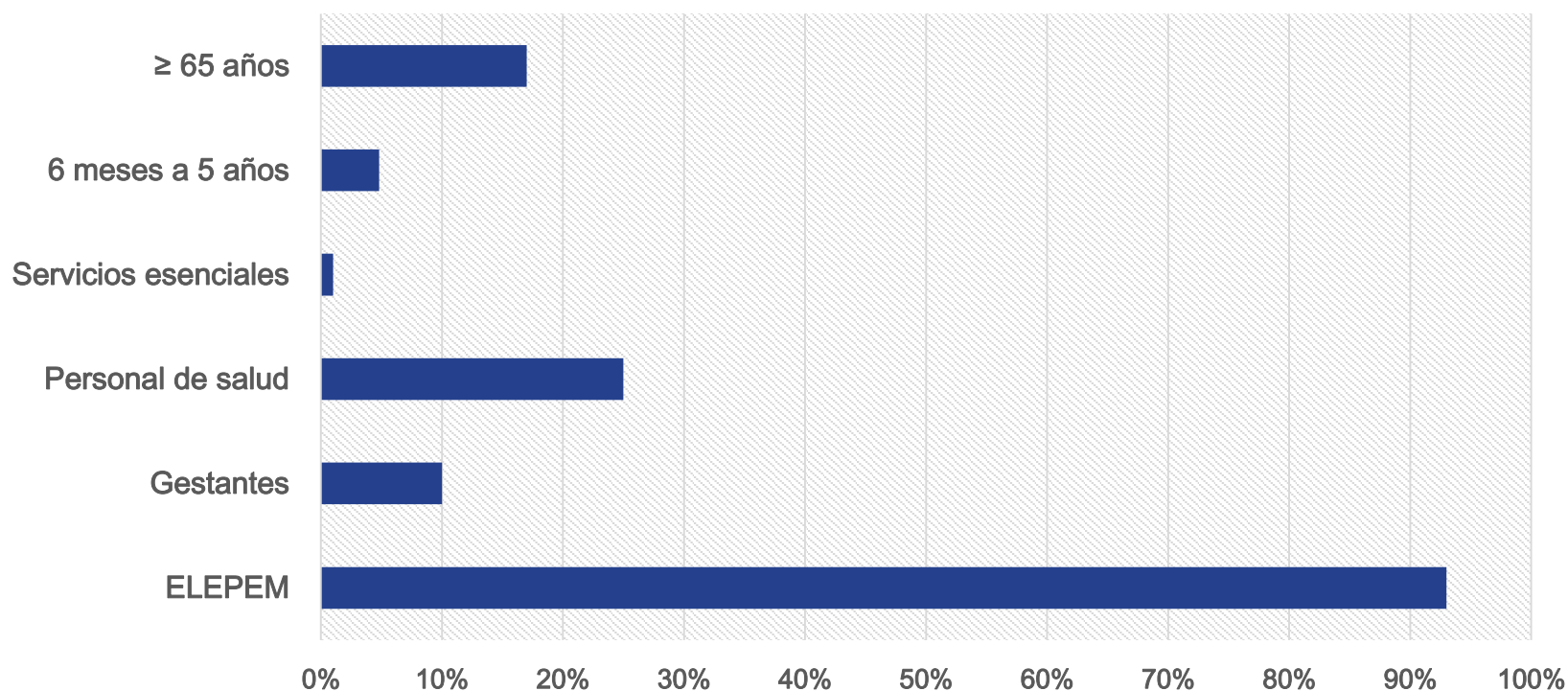
Avance cobertura vacunal en grupos etarios

Semana 4

DEPTO.	POBLACIÓN POR GRUPO ETARIO*					PERSONAS VACUNADAS				COBERTURA VACUNAL			
	0-5 años	6-15 años	16-64 años	+65 años	Total	0-5 años	6-15 años	16-64 años	+65 años	Cobertura 0-5	Cobertura Jun-15	Cobertura 16-64	Cobertura +65
ARTIGAS	6.079	12.348	54.988	12.655	86.070	114	296	2.097	1.963	1,88%	2,40%	3,81%	15,51%
CANELONES	33.295	80.314	384.270	93.578	591.457	1.040	1.668	10.094	12.701	3,12%	2,08%	2,63%	13,57%
CERRO LARGO	6.076	13.421	62.038	15.986	97.521	109	296	1.886	2.117	1,79%	2,21%	3,04%	13,24%
COLONIA	7.156	18.136	90.719	26.631	142.642	421	688	4.714	5.713	5,88%	3,79%	5,20%	21,45%
DURAZNO	3.701	8.465	40.775	9.683	62.624	318	475	3.061	2.027	8,59%	5,61%	7,51%	20,93%
FLORES	1.403	3.440	17.021	4.898	26.762	109	178	890	984	7,77%	5,17%	5,23%	20,09%
FLORIDA	3.856	8.867	44.739	12.020	69.482	122	200	1.463	2.168	3,16%	2,26%	3,27%	18,04%
LAVALLEJA	2.032	4.820	26.396	6.827	40.075	63	146	1.197	1.699	3,10%	3,03%	4,53%	24,89%
MALDONADO	11.670	27.404	145.479	31.990	216.543	331	499	3.610	4.508	2,84%	1,82%	2,48%	14,09%
MONTEVIDEO	72.821	173.631	956.923	248.091	1.451.466	5.496	7.507	54.347	50.713	7,55%	4,32%	5,68%	20,44%
PAYSANDU	7.734	17.343	82.058	19.754	126.889	263	605	3.223	2.952	3,40%	3,49%	3,93%	14,94%
RIO NEGRO	3.453	8.454	37.738	8.725	58.370	106	181	1.044	1.171	3,07%	2,14%	2,77%	13,42%
RIVERA	8.206	17.710	79.793	18.762	124.471	167	374	3.044	2.342	2,04%	2,11%	3,81%	12,48%
ROCHA	4.739	11.636	57.725	15.610	89.710	68	189	1.699	1.946	1,43%	1,62%	2,94%	12,47%
SALTO	9.495	21.584	90.256	20.459	141.794	318	667	2.899	2.542	3,35%	3,09%	3,21%	12,42%
SAN JOSE	6.395	16.388	77.086	19.220	119.089	297	502	3.416	3.368	4,64%	3,06%	4,43%	17,52%
SORIANO	5.109	11.734	56.572	15.063	88.478	307	501	2.596	2.694	6,01%	4,27%	4,59%	17,88%
TACUAREMBO	6.172	13.498	66.314	16.089	102.073	142	347	2.364	2.339	2,30%	2,57%	3,56%	14,54%
TREINTA Y TRES	2.702	6.434	32.433	8.578	50.147	62	117	894	999	2,29%	1,82%	2,76%	11,65%
TOTAL GENERAL	202.094	475.627	2.403.323	604.619	3.685.663	9.853	15.436	104.538	104.946	4,88%	3,25%	4,35%	17,36%

*Población por grupo etario estimada según datos disponibles en el registro único de cobertura en asistencia formal en salud RUCAF a 2024. En color verde se resaltan aquellos grupos etarios considerados como objetivo a vacunar durante la campaña. **Fuente:** Sistema Informático de Vacunas, datos obtenidos al 26 de abril de 2025.

Cobertura en grupos objetivo*



	ELEPEM	Gestantes	Personal de salud	Servicios esenciales	6 meses a 5 años	≥ 65 años
■ Cobertura	93%	10%	25%	1%	5%	17%

*Población por grupo etario estimada según datos disponibles a 2025.

Fuente: Sistema Informático de Vacunas, datos obtenidos al 26 de abril de 2025.



Dirección:

Avda. 18 de Julio 1892,
Montevideo, Uruguay.

Teléfono: 1934



msp.gub.uy

